

PRILOGA 1C

NASLOVNA STRAN NAČRTA NAČRTI S PODROČJA ELEKTROTEHNIKE – 3

PODATKI O GRADNJI

naziv gradnje	OBČINSKI PODROBNI PROSTORSKI NAČRT 141 OB CESTI - DEL
kratek opis gradnje	gradnja nizkih prostostojećih stanovanjskih stavb s pripadajočo zunanjo in prometno ureditvijo ter ureditev javnih prometnih površin
VRSTE GRADNJE	<input checked="" type="checkbox"/> NOVOGRADNJA - NOVOZGRAJEN OBJEKT
označiti vse ustrezne vrste gradnje	<input type="checkbox"/> NOVOGRADNJA - PRIZIDAVA
	<input type="checkbox"/> REKONSTRUKCIJA
	<input type="checkbox"/> SPREMEMBA NAMEMBOSTI
	<input type="checkbox"/> ODSTRANITEV CELOTNEGA OBJEKTA
	<input type="checkbox"/> LEGALIZACIJA
	<input type="checkbox"/> MANJŠA REKONSTRUKCIJA


PODATKI O PROJEKTNIM DOKUMENTACIJI

vrsta dokumentacije	IDP
številka projekta	UP 18-013

PODATKI O NAČRTU


strokovno področje načrta	3 NAČRT S PODROČJA ELEKTROTEHNIKE
naziv načrta	3/3 ELEKTRONSKE KOMUNIKACIJE
številka načrta	E-338/25
datum izdelave	3. 2025
datum spremembe	

PODATKI O PROJEKTANTU NAČRTA

projektant načrta (naziv družbe)	ESPiN d.o.o.
naslov	Bernekerjeva ulica 12, 1000 Ljubljana
odgovorna oseba projektanta načrta	Tomaž PETERLIN
podpis odgovorne osebe projektanta načrta	

ESPiN d.o.o.
Bernekerjeva 12, Ljubljana

PODATKI O IZDELOVALCU NAČRTA

ime in priimek pooblaščenega arhitekta, pooblaščenega inženirja	Tomaž PETERLIN, el.tehnik
identifikacijska številka	IZS E-9048
podpis pooblaščenega arhitekta, pooblaščenega inženirja	

TOMAŽ PETERLIN
IZS E-9048

PRILOGA 2C

IZJAVA PROJEKTANTA NAČRTA IN POOBLAŠČENEGA STOKOVNJAKA, KI JE IZDELAL NAČRT V PZI

PROJEKTANT NAČRTA

projektant načrta (naziv družbe)	ESPIN d.o.o.
naslov	Bernekerjeva ulica 12, 1000 Ljubljana
odgovorna oseba projektanta načrta	Tomaž PETERLIN

IN POOBLAŠČENI STROKOVNJAK, KI JE IZDELAL NAČRT

pooblaščen strokovnjak	Tomaž PETERLIN, el.tehnik
------------------------	---------------------------


IZJAVLJAVA:

da načrt

vrsta dokumentacije	IDP
strokovno področje načrta	3 NAČRT S PODROČJA ELEKTROTEHNIKE
naziv načrta	3/3 ELEKTRONSKE KOMUNIKACIJE
številka načrta	E-338/25
datum izdelave	3. 2025

upošteva relevantne predpise in druge normativne dokumente ter da so upoštewane ustrezne bistvene in druge zahteve.

pooblaščen strokovnjak	Tomaž PETERLIN, el.tehnik
identifikacijska številka	IZS E-9048
podpis pooblaščenega strokovnjaka	


TOMAŽ PETERLIN
IZS E-9048

odgovorna oseba projektanta načrta	Tomaž PETERLIN
podpis odgovorne osebe projektanta načrta	


ESPiN d.o.o.
Bernekerjeva 12, Ljubljana

3.2 KAZALO VSEBINE NAČRTA št. E-338/25

	stran
3.1 NASLOVNA STRAN IN IZJAVA	1,2
3.2 KAZALO VSEBINE NAČRTA.....	3
3.3 TEHNIČNO POROČILO Z OCENO STROŠKOV	4
3.4 RISBE.....	5

Skupaj je

3.3 TEHNIČNO POROČILO z oceno stroškov

Z OPPN je načrtovana gradnja nizkih prostostojećih stanovanjskih stavb s pripadajočo zunanjo in prometno ureditvijo ter ureditev javnih prometnih površin. Površina območja OPPN znaša 22.745 m², na območju je v naselju načrtovanih 31 nizkih prostostojećih stavb, od tega 26 enostanovanjskih stavb, 4 dvojčki in 1 dvostanovanjska stavba. Skupno je to 36 stanovanjskih enot.

Načrtovani objekti morajo biti priključeni na obstoječa in načrtovana javna omrežja elektronskih komunikacij v skladu s pogoji upravljavcev.

Območje OPPN se naveže na obstoječa omrežja elektronskih komunikacij operaterjev Telekom Slovenije d.d., T-2 d.o.o. in UnitedFiber d.o.o. (prej Telemach), ki imajo svoja omrežja v območju državne regionalne Litijske ceste, severno od območja OPPN. Potrebne kapacitete primarnih omrežij za napajanje načrtovanih priključkov območja OPPN zagotavljajo upravjalci posameznih omrežij.

Na mestih križanj ali sopotekov obstoječih vodov elektronskih komunikacij z novimi trasami načrtovanih drugih infrastrukturnih omrežij območja OPPN se upošteva predpisane odmike in ukrepe, kot jih navajajo predpisi ali pogoji upravljavcev! Trase potekov načrtovane kabelske kanalizacije so usklajene v zbirnem načrtu komunalne infrastrukture

V DGD in PZI fazi izdelave projektne dokumentacije se obdela izgradnja odceпов od obstoječih kabelskih kanalizacij preko Litijske ceste do območja OPPN, skladno projektnim pogojem posameznih operaterjev in upravjalca ceste.

V območju OPPN se zgradi omrežje kabelske kanalizacije za 3 operaterje tako, da se za vsakega operaterja zagotovi ločena cev kabelske kanalizacije za kabelsko povezavo do vsakega posameznega naročnika po sistemu odceпов od glavne smeri do gradbenega zemljišča stanovanjskih enot. Na točkah razcepov glavnih in odcepnih cevi kabelske kanalizacije se zgradi razcepne jaške potrebne velikosti.

Kabelske instalacije v kabelski kanalizaciji dimenzionira in izvede vsak posamezni operater skladno svoji tehnologiji omrežja in planu gradnje!

OCENA vrednosti investicije – elektronske komunikacije:

Zajeti so stroški gradnje kabelske kanalizacije, niso zajeti stroški izvedbe kabelskih instalacij posameznega operaterja po dogovorih med naročniki in operaterji!

izdelava kabelske kanalizacije iz PE cevi operaterjev Telekom, Telemach in T2		12.000 €
Izdelava kabelskih jaškov in uskladitve na križanjih in sopotekih		10.000 €
izdelava prehoda preko regionalne ceste		2.500 €
Izdelava kabelske kanalizacije v odcepnih smereh		14.000 €
Pavšalni strošek		3.500 €
Skupaj brez DDV		42.000 €

3.4 RISBE

List št:	Naziv risbe:
EK1	- SITUACIJA pregledna M 1:2000
EK2-5	- SITUACIJA detajlna M 1:500



ŠTEVILKA PROJEKTA : UP 18-013		PROJEKTANT ESPiN		VRSTA NAČRTA ELEKTROTEHNIKA/ELEKTRONSKE KOMUNIKACIJE		OBJEKT OBČINSKI PODROBNI PROSTORSKI NAČRT 14.1 OB CESTI - DEL		ŠTEVILKA RISBE EK-2	
ŠTEVILKA NAČRTA : EK-338/25		INVESTITOR ATEU d.o.o.		MERILO : 1:500		VRSTA PROJEKTA : IDP		DATUM : 3/2025	
VODJA PROJEKTA : Mojca Kalan Šabec, u.d.a., PA-0275		Kavčičeva 66, 1000 Ljubljana		RISBA SITUACIJA - delna					
PODBLAŠČENI INŽENIR: Tomaž PETERLIN, el. teh. E-9048									



ŠTEVILKA PROJEKTA : UP 18-013		PROJEKTANT		VRSTA NAČRTA		OBJEKT		ŠTEVILKA RISBE	
ŠTEVILKA NAČRTA : EK - 338/25		INVESTITOR		ELEKTROTEHNIKA/ELEKTRONSKE KOMUNIKACIJE		OBČINSKI PODROBNI PROSTORSKI NAČRT 141 OB CESTI - DEL		EK - 3	
VODJA PROJEKTA : Mojca Kalan Šabec, u.d.i.a., PA-0275		Kavčičeva 66, 1000 Ljubljana		RISBA		MERILO : 1:500		VRSTA PROJEKTA :	
POODLAŠČENI INŽENIR: Tomaž PETERLIN, el. teh. E-9048		SITUACIJA - delna		IDP		DATUM :		3/2025	



ŠTEVILKA PROJEKTA : UP 18-013		PROJEKTANT	VRSTA NAČRTA	OBJEKT	ŠTEVILKA RISBE
ŠTEVILKA NAČRTA : EK -338/25					
VODJA PROJEKTA : Mojca Kalan Sabec, u.d.i.a., PA-0275		INVESTITOR	ELEKTROTEHNIKA/ELEKTRONSKE KOMUNIKACIJE	OBČINSKI PODROBNI PROSTORSKI NAČRT 141 OB CESTI - DEL	EK-4
POOBLAŠČENI INŽENIR: Tomaž PETERLIN, el. teh. E-9048					
RISBA			MERILO : 1:500	VRSTA PROJEKTA : IDP	DATUM : 3/2025
SITUACIJA-delna					

